

Guatemala, 30 de Diciembre de 2013.

Informe 01-2013.

Licenciada
Rosa María Chan Guzmán
Viceministra del Patrimonio Cultural y Natural
Su Despacho

Estimada Licenciada:

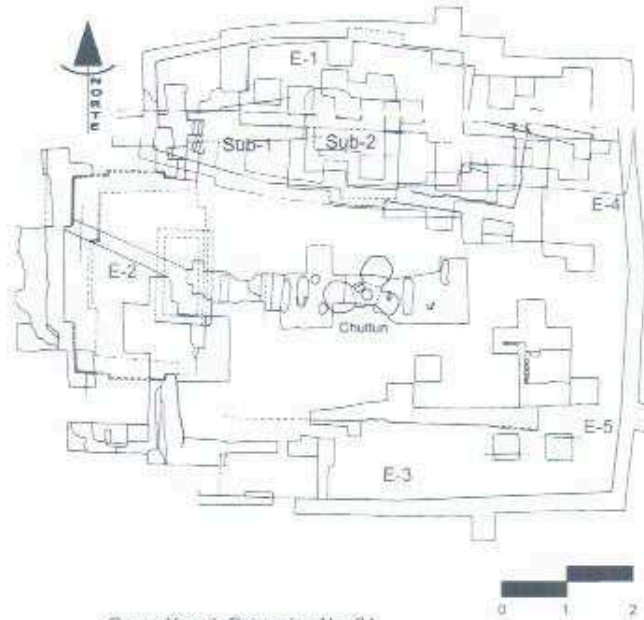
De la manera más atenta me dirijo a usted con el propósito de presentarle mi informe de resultados conforme a lo estipulado en el **Contrato Administrativo por Servicios Técnicos Profesionales Número 3083-2013** aprobado mediante el **Acuerdo Ministerial Número 1082-2013. Correspondiente al periodo del 02 al 31 de Diciembre del año 2013.**

Actividades Realizadas:

1. Digitalización en programa Phothoshop de la Planta General del Grupo Residencial Yaxnik, en la Periferia del sitio arqueológico Naranjo Sa'al.
2. Digitalización en programa Phothoshop de los entierro descubiertos en el Grupo Residencial Yaxnik, en la Periferia del sitio arqueológico Naranjo Sa'al.
3. Digitalización en programa Phothoshop de los perfiles de las Estructuras E-1, E-2, E-3, E-4. Y E-5. Grupo Residencial Yaxnik, en la Periferia del sitio arqueológico Naranjo Sa'al.
4. Elaboración de Catalogo de dibujos digitalizados en programa Phothoshop.
5. Digitalización en programa Phothoshop de los entierros descubiertos en el Grupo Residencial El Carrizo, en la Periferia del sitio arqueológico Naranjo Sa'al.
6. Digitalización en programa Phothoshop de los perfiles de las Estructuras E-1, E-2, E-3, E-4. Grupo Residencial El Carrizo, en la Periferia del sitio arqueológico Naranjo Sa'al.

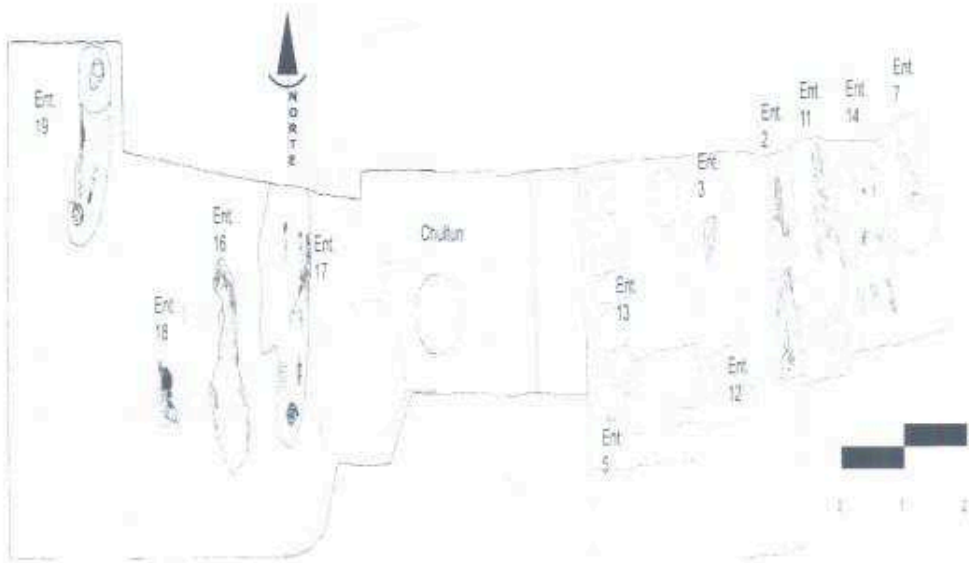
Resultados Obtenidos:

1. Digitalización de Planta en el Programa Photoshop, en escala 1:50, del Grupo Residencial Yaxnik en la Periferia del Sitio Arqueológico Naranja Sa'al.



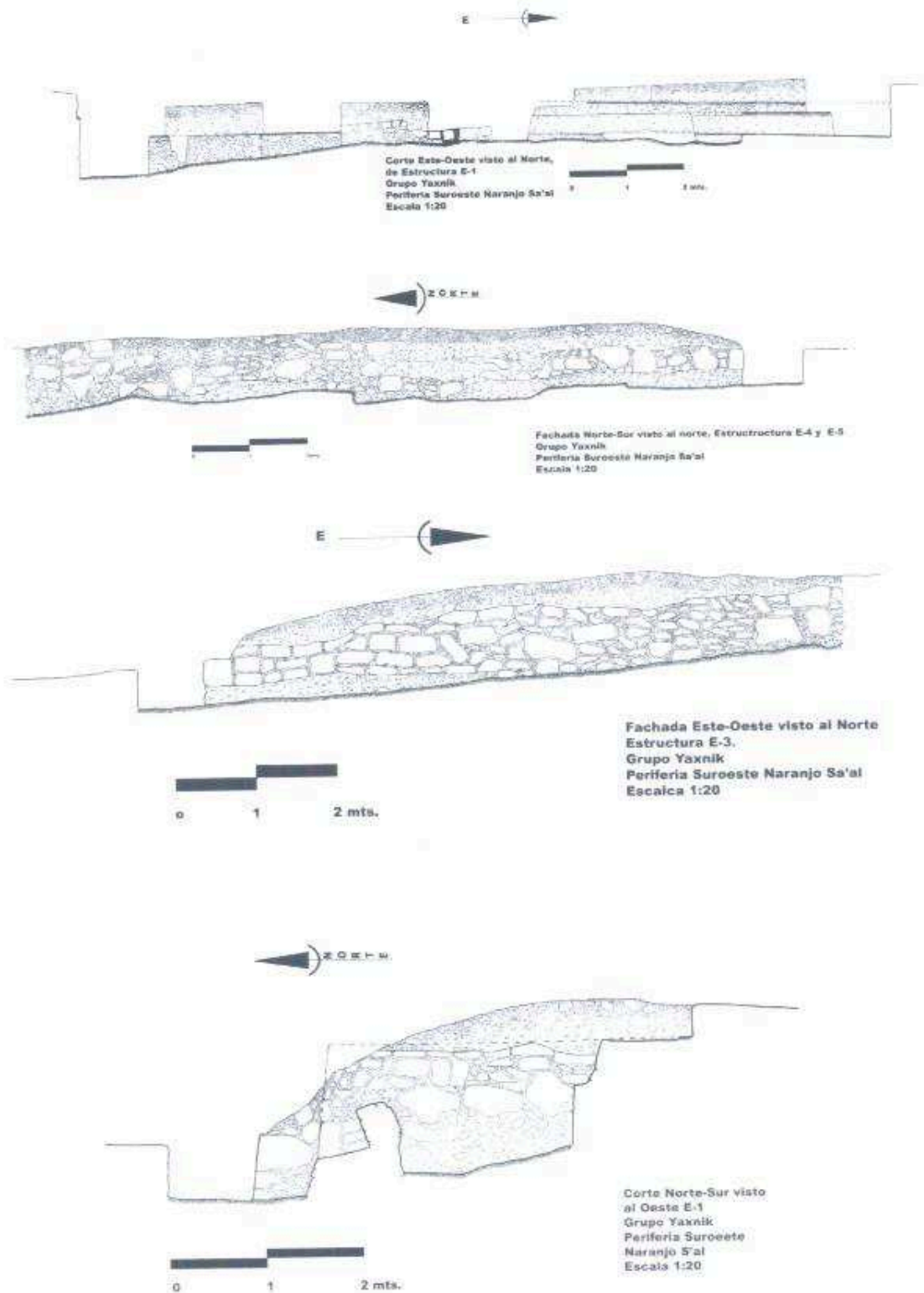
Grupo Yaxnik Operación No. 24
Naranja Sa'al
Planta General
Arqueólogo: Estuardo Casasola
Dibujo: Noe Zaray
Escala 1:50

2. Digitalización en programa Phothoshop de los entierro descubiertos en el Grupo Residencial Yaxnik, en la Periferia del sitio arqueológico Naranja Sa'al.



Grupo Yaxnik Operación No. 24
Naranja Sa'al
Planta de los Enteros N. 2, 11, 14,
7, 16, 17, 18, 19
Arqueólogo Estuardo Casasola
Dibujo Noe Zaray
Escala 1:20

3. Digitalización en programa Phothoshop de los perfiles de las Estructuras E-1, E-2, E-3, E-4. Y E-5. Grupo Residencial Yaxnik, en la Periferia del sitio arqueológico Naranjo Sa'al.



4. Catálogos de dibujos digitalizados en programa Photoshop para los Grupos Residenciales Yaxnik y El Carrizo.

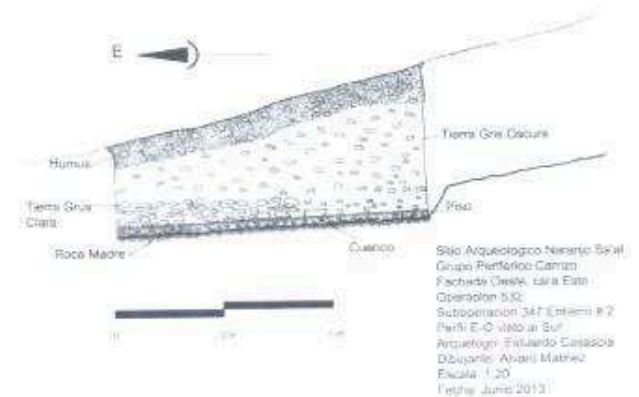
No.	ESCALA	DESCRIPCION	OP.	DIBUJANTE
1	1:50	Planta General Grupo Yaxnik	24, Yaxnik	Noé Zarán
2	1:20	Corte E-O visto al Norte	24, Yaxnik	Noé Zarán
3	1:20	Corte E-O visto al Norte dentro del túnel de saqueo	24, Yaxnik	Noé Zarán
4	1:20	Corte N-S visto al Oeste Fachada Este E-2	24, Yaxnik	Noé Zarán
5	1:20	Corte E-O visto al Sur dentro del túnel de saqueo	24, Yaxnik	Noé Zarán
6	1:20	Corte E-O visto al norte pasando por gradas	24, Yaxnik	Noé Zarán
7	1:50	Planta de Chutun	24, Yaxnik	Noé Zarán
8	1:20	Corte N-S visto al Oeste de Chutun	24, Yaxnik	Noé Zarán
9	1:20	Corte N-S visto al Este Fachada Oeste E-2	24, Yaxnik	Noé Zarán
10	1:20	Fachada N-S de escalinatas Fachada Norte E-2	24, Yaxnik	Noé Zarán
11	1:10	Planta de vajija, Nubes y fragmentos de cerámica	24, Yaxnik	Noé Zarán
12	1:10	Corte E-O visto al Norte Entierro 13-B	24, Yaxnik	Noé Zarán
13	1:10	Planta de entierros No. 2, 11, 14 y 7 Pozo 317	24, Yaxnik	Noé Zarán
14	1:20	Corte E-O de escalinatas Fachada Norte E-2	24, Yaxnik	Noé Zarán
15	1:20	Fachada N-S de Estructuras E-4 y E-5 lado Oeste visto al Este	24, Yaxnik	Noé Zarán
16	1:20	Fachada E-O visto al Sur Estructura E-1	24, Yaxnik	Noé Zarán
17	1:20	Fachada E-O visto al Norte lado Sur de Estructura E-1	24, Yaxnik	Noé Zarán
18	1:20	Corte N-S visto al Oeste de Estructura E-1	24, Yaxnik	Noé Zarán
19	1:20	Corte N-S de Plataforma Subestructura No. 1	24, Yaxnik	Noé Zarán
20	1:20	Fachada E-O de Estructura E-5 lado Norte visto al Sur	24, Yaxnik	Noé Zarán
21	1:10	Planta de Basurero ubicado en la Fachada Oeste de E-5	24, Yaxnik	Noé Zarán
22	1:20	Fachada Norte Estructura E-1	24, Yaxnik	Noé Zarán
23	1:20	Corte E-O visto al Norte de Plataforma Subestructura 1	24, Yaxnik	Noé Zarán
24	1:20	Corte E-O visto al Sur Fachada Norte Estructura E-1	24, Yaxnik	Noé Zarán
25	1:50	Pozo visto al Sur y al Oeste pozo 46	24, Yaxnik	Noé Zarán
26	1:20	Corte Norte-Sur visto al oeste pozo 106	24, Yaxnik	Noé Zarán
27	1:20	Pozo visto al sur y al Este No. 400	24, Yaxnik	Noé Zarán
28	1:20	Corte Este-Oeste visto al sur del pozo 106	24, Yaxnik	Noé Zarán

45	1:100	Planta General. Plano Sur Acropolis Oeste, Naranjo Sa'al	4	Guillermo Borjas
50	1:10	Perfil de Chutun, este-oeste visto al sur, Suboperación 1-O, Grupo Periférico El Carrizo, Naranjo Sa'al	532	Guillermo Borjas
51	1:50	Perfil norte-sur, visto al oeste, Estructura E-1, Grupo Periférico El Carrizo, Naranjo Sa'al	532	Guillermo Borjas
52	1:50	Perfil este-oeste visto al norte, Fachada norte, Estructura E-2, Grupo Periférico El Carrizo, Naranjo Sa'al	532	Guillermo Borjas
53	1:20	Perfil este-oeste visto al sur, Suboperación 347, Entierro # 2, Grupo Periférico El Carrizo, Naranjo Sa'al	532	Ayvaró Martínez
54	1:50	Perfil norte-sur visto al oeste, pasando por estructuras, Grupo Periférico El Carrizo, Naranjo Sa'al	532	Guillermo Borjas
55	1:50	Perfil este-oeste visto al sur, basamento, Fachada norte, Grupo Periférico El Carrizo, Naranjo Sa'al	532	Guillermo Borjas
56	1:50	Perfil este-oeste visto al norte, Estructura E-4, Grupo Periférico El Carrizo, Naranjo Sa'al	532	Guillermo Borjas
57	1:50	Perfil norte-sur visto al este, Chutun que contiene el entierro # 5, Grupo Periférico El Carrizo, Naranjo Sa'al	532	Guillermo Borjas
58	1:100	Planta Chutun # 2, sobre la plaza del Grupo Periférico El Carrizo, Naranjo Sa'al	532	Guillermo Borjas
59	1:50	Planta General, Grupo Periférico El Carrizo, Naranjo Sa'al	532	Cecilia Aguilar
60	1:200	Planta anterior a excavación del Grupo Periférico El Carrizo, Naranjo Sa'al	532	Horacio Palacios
61	1:20	Planta Basurero, encima de entierro # 2, Grupo Periférico El Carrizo, Naranjo Sa'al	532	Ayvaró Martínez

5. Digitalización en programa Photoshop de los entierros descubiertos en el Grupo Residencial El Carrizo, en la Periferia del sitio arqueológico Naranjo Sa'al.




Sitio Arqueológico Naranjo Sa'al
Grupo periférico El Carrizo
Operación 532
Suboperación 1-O
Planta Chutun # 2 Sobre la plaza
Arqueólogo: Estuardo Casasola
Dibujante: Guillermo Borjas
Ayudante: Bernardo Quirchán
Escala: 1:100
Fecha: Octubre 2013



Sitio Arqueológico Naranjo Sa'al
Grupo Periférico Carrizo
Fachada Oeste, cara Este
Operación 532
Suboperación 347 Entierro # 2
Perfil E-O visto al Sur
Arqueólogo: Estuardo Casasola
Dibujante: Ayvaró Martínez
Escala: 1:20
Fecha: Junio 2013

6. Digitalización en programa Phothoshop de los perfiles de las Estructuras E-1, E-2, E-3, E-4. Grupo Residencial El Carrizo, en la Periferia del sitio arqueológico Naranjo Sa'al.



Sito Arqueológico Naranjo Sa'al
 Grupo Periferico El Carrizo
 Operación 532
 Perfil este-oeste visto al norte
 Arqueólogo: Estuardo Casasola
 Dibujante: Guillermo Bargas
 Calco: Bernardo Quixach
 Escala: 1:50
 Fecha: 2013



Sito Arqueológico Naranjo Sa'al
 Grupo Periferico El Carrizo
 Operación 532
 Perfil norte-sur visto al oeste
 Arqueólogo: Estuardo Casasola
 Dibujante: Guillermo Bargas
 Calco: Bernardo Quixach
 Escala: 1:50
 Fecha: 2013

[Handwritten signature]

Weagli Estuardo Veliz Casasola

[Handwritten signature]
 Edin Robert Hernández Payes
 Coordinador Administrativo
 Departamento de Conservación y Rescate
 Instituto de Investigaciones Arqueológicas
 IDAAR-UNAM

Vo.Bo.